

УНИВЕРЗИТЕТ У БАЊОЈ ЛУЦИ
ФАКУЛТЕТ:



Образац - 1

РЕПУБЛИКА СРПСКА
УНИВЕРЗИТЕТ У БАЊОЈ ЛУЦИ
Природно-математички факултет
Број: 19-353/15
Датум: 16.02.2015 год.
БАЊА ЛУКА

ИЗВЈЕШТАЈ КОМИСИЈЕ

о пријављеним кандидатима за избор наставника и сарадника у звање

I. ПОДАЦИ О КОНКУРСУ

Одлука о расписивању конкурса, орган и датум доношења одлуке:
Сенат Универзитета у Бањој Луци, одлука број:01/04-2.4595/14 од 04.12.2014.
године; конкурс за избор наставника за ужу научну област: Регионална географија

Ужа научна/умјетничка област:
Регионална географија

Назив факултета:
Природно-математички факултет

Број кандидата који се бирају:
један (1)

Број пријављених кандидата:
један (1)

Датум и мјесто објављивања конкурса: 17.12.2014.године „Глас српске“, Бања Лука
и на web страници Универзитета у Бањој Луци

Састав комисије:

Др Рајко Гњато, редовни професор, Природно-математички факултет Универзитета
у Бањој Луци, ужа научна област: Регионална географија, предсједник;

Др Драгутин Тошић, редовни професор, Географски факултет Универзитета у
Београду, ужа научна област: Просторно планирање, члан;

Др Миленко Живковић, ванредни професор, Природно-математички факултет
Универзитета у Бањој Луци, ужа научна пбласт: Регионална географија, члан

Пријављени кандидати

1. др Тања Мишлицки-Томић, виши асистент

II. ПОДАЦИ О КАНДИДАТИМА

Први кандидат

а) Основни биографски подаци :

| | |
|---|---|
| Име (име оба родитеља) и презиме: | Тања (Анто и Милија) Мишлицки-Томић |
| Датум и мјесто рођења: | 22.06.1978. Бањалука, БиХ |
| Установе у којима је био запослен: | Универзитет у Бањој Луци Природно-математички факултет |
| Радна мјеста: | Асистент, виши асистент |
| Чланство у научним и стручним организацијама или удружењима: | Географско друштво Републике Српске; Центар за животну средину и уређење простора; Друштво просторних планера Републике Српске; |

б) Дипломе и звања:

| | |
|---|---|
| Основне студије | |
| Назив институције: | Природно-математички факултет Универзитета у Бањој Луци (Одсек за географију) |
| Звање: | Професор географије |
| Мјесто и година завршетка: | Бања Лука, мај 2005. година |
| Просјечна оцјена из цијелог студија: | - |
| Постдипломске студије: | |
| Назив институције: | Географски факултет, Универзитет у Београду |
| Звање: | Магистар географије |
| Мјесто и година завршетка: | Београд, јун 2008. година |
| Наслов завршног рада: | Украјинска насеља у јужном Поткозарју |
| Научна/умјетничка област: | Регионална географија |
| Просјечна оцјена: | 10,0 |
| Докторске студије/докторат: | |
| Назив институције: | Природно-математички факултет Универзитета у Бањој Луци |
| Мјесто и година одбране докторске дисертација: | Бања Лука, фебруар 2014. година |
| Назив докторске дисертације: | Поткозарје, регионално-географски проблеми развоја |
| Научна/умјетничка област (из дипломе): | Доктор географских наука |
| Претходни избори у наставна и научна звања (институција, звање, година избора) | Универзитета у Бањој Луци, Природно- математички факултет, Асистент: 2006- |

2009; Виши асистент: 2009-2014;

в) Научна/умјетничка дјелатност кандидата

Радови прије последњег избора/реизбора

Оригинални научни рад у водећем часопису националног значаја:

Мишлицки Т. (2008) Козарац, Гласник географског друштва РС, Свеска бр. 12, Бањалука, стр.149-159

Научни рад на научном скупу међународног значаја, штампан у цијели:

Медар И, **Мишлицки Т.** (2006) Антропогеографско и етнолошко проучавање украјинског насеља Деветина, Међународни научни скуп „Србија и Република Српска у регионалним и глобалним процесима“, Требиње, стр. 511-518

Радови послје последњег избора/реизбора

(Навести све радове, дати њихов кратак приказ и број бодава сврстаних по категоријама из члана 19. или члана 20.)

Научна монографија националног значаја:

1. **Мишлицки Т.** (2009): Украјинска насеља у јужном Поткозарју, Географско друштво Републике Српске, књ.20, Бања Лука, стр. 1-158

10 бодова

Оригинални научни рад у научном часопису међународног значаја:

1. **Мишлицки Т.** (2008): Трнопоље, насеље са украјинским становништвом код Приједора, Демографија V, Географски факултет, Београд, стр.129-140

Аутор разматра живот и опстанак украјинске националне мањине у насељу Трнопоље, који је истовремено показатељ узрочно-последичних односа између мултиетичности и мултикултуралности, дуготрајности, стабилности тог процеса и његовог релативно лаког нарушавања које представља врло актуелну тему почетком XXI вијека на просторима Републике Српске, чиме се истиче значај написаног рада.

10 бодова

2. **Мишлицки Т.** (2009): Украјинско становништво и њихова насеља у јужном Поткозарју, Демографија VI, Географски факултет, Београд, стр.197-210

На основу релевантних теоријско-методолошких поставки (социо-географских, антропогеографских и демогеографских), аутор сагледава опште и посебне законитости (интегралност, зоналност, асоналност, животни циклуси, унутрашња равнотежа и слично) размјештаја и преразмјештаја украјинских етничких заједница. Рад је допринос теорији и пракси географске науке и планирања простора.

10 бодова

3. **Мишлицки Т.** (2010): Кијевци- насеље код Градишке са археолошким налазиштем Манастириштем, Демографија VII, Географски факултет, Београд, стр. 189-198

Овим радом актуелизује се проблематика савремене улоге и значаја археолошког налазишта Манастиришта, у којем су пронађени надгробни споменици исписани угластом глагољицом (из XII вијека). Системским истраживањем географско-историјских и демографских прилика презентована је проблематика развоја насеља и поријекла становништва. Рад је допринос теорији и пракси географске науке и просторног планирања, као и концепту одрживог развоја.

10 бодова

4. **Мишлицки-Томић Т.** Спасојевић Б. (2014): Неки проблеми развоја аграра у Поткозарју, Гласник географског друштва РС, Свеска бр. 18 Бањалука, стр. 105-129

Аутор разматра проблеме развоја аграра узроковане природним условима и деструктивним социо-географским процесима. Радом се актуелизује проблематика аграрног, руралног и регионалног развоја заснованог на моделу интегралног територијалног приступа који полази од парадигме одрживог развоја и анализе и истраживања нових форми конкурентности свих активности у руралним подручјима.

10 бодова

Научни рад на научном скупу међународног значаја, штампан у цјелини:

1. **Мишлицки Т.** (2009): Утицај наставе географије на повећање нивоа знања, мотивацију, ангажовање ученика и сарадњу са наставником географије у основношколском образовању Републике Српске“, Зборник радова с научног скупа „Друштвена улога и статус географије у Републици Српској и окружењу“, Бања Лука, стр. 43-57

Аутор анализира ученички однос према раду у настави географије, како би се уочили недостатци традиционалне наставе, као што су дидактички материјализам и развијање само меморативне функције личности ученика и истакао значај и потреба за увођењем савремених метода и побољшања статуса географије, као наставног предмета у образовном систему Републике Српске.

5 бодова

2. **Mišlički T.** (2009): SETTLEMENTS WITH UKRAINIAN POPULATION IN WIDER URBAN AREA OF PRIJEDOR, ZBORNIK 12. MEDJUNARODNE MULTIKONFERENCE, INFORMACIJSKA DRUŽBA- IS 2009, LJUBLJANA

У раду се разматра проблематика етнодемографског развоја у функционалном подручју Приједора, као претпоставка рационалнијег просторно-функционалног организовања. Радом се актуелизује значај географије, истиче њена фундаменталност у проучавању и широка могућност апликације у пракси планирања.

5 бодова

3. **Мишлицки Т.** (2010): Просторно-функционални односи у јужном Поткозарју, Међународни научни скуп „Територијални аспекти развоја Србије и сусједних земаља), Београд, стр. 355-362

На основу релевантних теоријско-методолошких поставки аутор сагледава комплексну проблематику функционалне трансформације и савремене организације простора Поткозарја. У раду се разматра улога развојних центара као функционалних жаришта и њихов значај у организацији простора. Рад је допринос теорији и пракси регионалногеографског развоја и планирања, детерминисаних савременим и будућим потребама одрживог развоја.

5 бодова

- 4. Мишлицки Т.** (2011): Демографске промјене у Поткозарју током друге половине XX вијека, Трећи конгрес српских географа са међународним учешћем, Научни скуп „Глобализација и географски процеси у југоисточној Европи, теорија и методологија географских наука, Географско друштво Републике Српске и Природно-математички факултет Универзитета у Бањој Луци, Бањалука, стр. 467-476

Овим радом актуелизује се проблематика савремене улоге и значаја географског положаја Поткозарја у регионалним процесима. Радом се дефинишу и сагледавају основни фактори географског положаја Поткозарја, као кључни генератори релевантних друштвено-економских процеса и ратних дешавања (1992-1995), који указују на суштинске развојне проблеме регије узроковане географским положајем и покретањем становништва. Рад је допринос теорији и пракси регионалногеографског развоја.

5 бодова

- 5. Мишлицки Т.** (2012): Рурални проблеми развоја у регионалним оквирима Поткозарја, Међународни научни скуп „Проблеми и изазови савремене географске науке и наставе, Копаоник, стр. 375-383

Аутор анализира кључне проблеме руралних подручја и разматра могућности уклапања руралног развоја у планске оквире регулисања равномјерног регионалног развоја. У раду заступна став да је проблем развоја села Поткозарја и руралних подручја могуће адекватно регулисати у оквиру регионалног развоја кроз интегрисан плански приступ који полази од парадигме одрживог развоја.

5 бодова

- 6. Мишлицки-Томић Т. Чолић В.** (2013): Минерални ресурси као фактор регионалног развоја Западног Поткозарја, Зборник-обилежавања 20. годишњице ГДРС, Географско друштво Републике Српске, Бањалука, стр. 349-355

Овим радом актуелизује се проблематика савремене улоге и значаја минерални сировина као кључног фактора регионалног развоја Западног Поткозарја. Са овог аспекта у раду су сагледане зоне експлоатације минералних сировина, у којима се данас не одвија експлоатација и њихов утицај на демографске процесе и локалну инфраструктуру. Рад је допринос теорији и пракси регионалногеографског развоја и просторног планирања.

5 бодова

Лексикографска јединица или карта у научној публикацији међународног значаја:

Мишлицки Т. (2010) Безујно, Српска енциклопедија, Том I, Књига I, Матица Српска, САНУ, Завод за уџбенике, Нови Сад-Београд, стр.668

4 бода

| |
|------------------------|
| УКУПАН БРОЈ БОДОВА: 84 |
|------------------------|

г) Образовна дјелатност кандидата:

Образовна дјелатност прије последњег избора/реизбора
(Навести све активности (публикације, гостујућа настава и менторство) сврстаних по категоријама из члана 21.)

Наставна активност:

Током изборног периода у звању асистента, Тања Мишлички на Природно-математичком факултету успјешно реализује наставу на предметима: *Национална географија 1 и Национална географија 2 на Студијском програму Географија и на предметим Рурална географија и Увод у просторно планирање на Студијском програму Просторно планирање*, гдје је стекла вриједно искуство у стручном и наставном раду.

Образовна дјелатност послје последњег избора/реизбора

(Навести све активности (публикације, гостујућа настава и менторство) и број бодова сврстаних по категоријама из члана 21.)

Наставна активност:

Током изборног периода виши асистент, мр Тања Мишлички-Томић ангажована је у наставном процесу извођења вјежби на:

- Природно-математичком факултету Универзитета у Бањој Луци (*I циклус студија*), на Студијским програмима: *Географија*, и *Просторно планирање*, на предметима: *Национална географија 2, Рурална географија, Рурално планирање и Увод у просторно планирање*;
- Природно-математичком факултету Универзитета у Бањој Луци (*II циклус студија*), Студијском програму *Географија*, на предметима: *Планирање и уређење географских система*, и *Географски аспекти руралног развоја*;
- Пољопривредном факултету Универзитета у Бањој Луци (*III циклус студија*), Студијском програму *Аграрна економија и рурални развој*, на предмету: *Социо-географска истраживања у руралним подручјима*;

Поред редовне наставе активно учествује у организацији и извођењу теренске наставе студената на Студијским програмима: *Географија* и *Просторно планирање*. Сарадњу са студентима остварује на професионалном нивоу.

10 бодова

| |
|------------------------|
| УКУПАН БРОЈ БОДОВА: 10 |
|------------------------|

д) Стручна дјелатност кандидата:

Стручна дјелатност кандидата прије последњег избора/реизбора
(Навести све активности сврстаних по категоријама из члана 22.)

Реализован национални научни пројекат у својству сарадника на пројекту:

Мишлицки Т. (2008): Нодално-функционалне регије Републике Српске, Природно-математички факултет, Бања Лука;
Мишлицки Т. (2007): Динамика климатских рејона Републике Српске у склопу савремених колебања климе, Природно-математички факултет, Бања Лука;

Стручна дјелатност кандидата (послије последњег избора/реизбора)
(Навести све активности и број бодова сврстаних по категоријама из члана 22.)

Стручни рад у часопису међународног значаја (с рецензијом):

1. **Mislicki-Tomic T., Petrasevic A.** (2014) *Agrarian and rural reality of the Republic of Srpska*, International Geographical Union Regional Conference CHANGES, CHALLENGES, RESPONSIBILITIES, Kraków, Poland

4 бода

Реализован национални научни пројекат у својству сарадника на пројекту:

1. **Мишлицки Т.** (2008): Утицај климатских промјена на животну средину и одрживи развој Републике Српске, Природно-математички факултет, Универзитет у Бањој Луци;
2. **Мишлицки Т.** (2009): Стратегија развоја туризма Републике Српске за период 2010-2020. Природно-математички факултет, Универзитет у Бањој Луци;
3. **Мишлицки Т.** (2010): Бардача-интегрално планирање и управљање одрживим развојем, Природноматематички факултет, Универзитет у Бањој Луци;

12 бодова

УКУПАН БРОЈ БОДОВА:16

Укупан број бодова послје последњег избора:

| | |
|------------------------------|------------|
| Научна/умјетничка дјелатност | 84 |
| Образовна дјелатност | 10 |
| Стручна дјелатност | 16 |
| УКУПАН БРОЈ БОДОВА | 110 |

Други кандидат и сваки наредни ако их има (све поновљено као за првог кандидата)

III. ЗАКЉУЧНО МИШЉЕЊЕ


На основу увида у приложену документацију и наведених референци, а у складу са Законом о високом образовању (Члан 77.) и Статутом Универзитета у Бањој Луци (Члан 135.), Комисија за припремање Извјештаја за избор наставника сматра да кандидат др Тања Мишлицки – Томић, виши асистент на Студијском програму географија Природно-математичког факултета Универзитета у Бањој Луци

испуњава све формалне и суштинске услове за избор у наставничко звање.

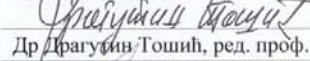
На основу претходно утврђеног, Комисија са задовољством предлаже Наставно-научном вијећу Природно-математичког факултета и Сенату Универзитета у Бањој Луци да усвоји овај Извјештај и кандидата др **Тању Мишлицки-Томић** изабере у звање **доцента** за ужу научну област Регионална географија.

У Бањој Луци, 05. 02. 2015. године


Потпис чланова комисије



Др Рајко Гњато, ред. проф.



Др Драгутин Тошић, ред. проф.



Др Миленко Живковић, вр. проф.

IV. ИЗДВОЈЕНО ЗАКЉУЧНО МИШЉЕЊЕ

| |
|---|
| |
| (Образложење члан(ов)а Комисије о разлозима издвајања закључног мишљења.) |
